«УТВЕРЖДАЮ»

Заведующий МБДОУ «Детский сад №44 «Белоснежка

Подписан: Людмила Ивановна Мельничук
DN: C=RU, OU=заведующий, O="МБДОУ Детский сад №44 ""Белоснежка""", CN=Людмила Ивановна Мельничук, E=ds44@city.tambov.gov.ru
Основание: я подтверждаю этот документ
Дата: 2022-09-15 17:06:17

Л.И. Мельничук

Приказ № 58 от 26.07.2022 года

ПАСПОРТ

дорожной безопасности образовательной организации

муниципального бюджетного дошкольного образовательного учреждения

«Детский сад № 44 «Белоснежка» (корпус 2)

(наименование образовательной организации, филиал образовательной организации)

2022 год

ПАСПОРТ
дорожной безопасности образовательной организации

Муниципальное бюджетное дошкольное образовательное учреждение

"Детский сад № 44 "Белоснежка"

(наименование образовательной организации)

1. **Тип ОО** — Дошкольное образовательное учрежение (тип)

2. **Вид** — нет (ДОУ, СОШ, школа-сад и т.д.)

3 **Юридический адрес ОО** — 392023 город Тамбов, улица Пионерская дом 7,Российская Федерация (юридический адрес)

4 **Фактический адрес ОО** — 392023 город Тамбов, улица Андреевская 39,Российская Федерация (фактический адрес)

5 **Руководители ОО:**

5.1 Директор — Мельничук Людмила Ивановна (Ф.И.О директора); 72-02-19 (контактный телефон)

5.2 Заместитель директора по учебной работе — Николаева Светлана Константиновна (Ф.И.О заместителя по учебной работе); 72-02-19 (контактный телефон)

+

5.3 Заместитель директора по воспитательной работе — (Ф.И.О заместителя по воспитательной работе); (контактный телефон)

+

5.4 Педагог, ответственный за профилактику ДДТТ — Бухарина Татьяна Александровна (Ф.И.О педагога, ответственного за профилактику ДДТТ); 72-02-19 (контактный телефон); Приказ № 70-ОД от 02.08.2022г. (№ приказа о закреплении)

+

6. **Закреплённый за ОО сотрудник ГИБДД** — Инспектор по пропаганде ПДД ОГИБДД УМВД РФ Просандеева Лариса Валерьевна

(должность, Ф.И.О сотрудника ГИБДД)

7. **Ответственный работник муниципального органа управления образованием** — Главный специалист отдела развития дошкольного образования Малышева Ольга Владимировна

(должность, Ф.И.О)

8. **Руководитель или ответственный работник дорожно-эксплуатационной организации, осуществляющей содержание улично-дорожной сети** — Начальникк отдела развития улично - дорожной сети комитета городского хозяйства Кузьмин Дмитрий Петрович

(должность, Ф.И.О)

9. Количество учащихся (общее) — 135 (количество)

По параллелям:

Группа детей 2-3 лет	1 (количество классов)	24 (количество человек)
Группа детей 3-4 лет	1 (количество классов)	20 (количество человек)
Группа детей 4-5 лет	1 (количество классов)	24 (количество человек)
Группа детей 5-6 лет	1 (количество классов)	24 (количество человек)
Группа детей 6-7 лет	2 (количество классов)	43 (количество человек)

10. Время занятий в ОО

09.00-10.50 (I смена, с.. до)

(II смена, с.. до)

(внеклассные занятия, с.. до)

11. Наличие отряда ЮИД

нет (возраст с.. до... лет)	нет (количество)	нет (руководитель)

12. Схема безопасного подхода к ОО — Схема

13. Фото подхода к ОО — Фото

14. Уголок по БДД+Стенд безопасного маршрута — Фото

15. Кабинет по БДД — Фото

16. Учебно-тренировочный перекрёсток — Фото

17. Школьный автобус (сведения) — Фото

18. Схемы движения школьных автобусов — Фото

19. Справки, рапорты, информации — Фото

---

20. Учебная программа по БДД:

Программа "Светофор"	дети 3-7 лет	1час в неделю	Данилова Т.И.
(название программы)	(целевая аудитория)	(количество часов)	(разработчик программы)

+

---

21. Информация о ДТП с участием учащихся ОО:

Происшествий нет
(данные о ДТП)

+

---

22. Координаты образовательной организации **Долгота** 41°28’42” **Широта** 52°42’8”

23. Интенсивность движения транпортных средств 40 единиц в час

24. Интенсивность движенияпешеходов 80 человек в час

25. Инженерное обустройство улично-дорожной сети около образовательной организации. Требуется в соответствии с нормативами:

пешеходных переходов 0

** из них внеуличных	0
остановок маршрутных ТС	0
тротуаров, пешеходных дорожек	2

26. Количество технических средств организации дорожного движения у образовательной организации

светофоров	0
** изних пешеходные	0
** Т7	0
знаки 5.19.1 (2)	0
** из них над проезжей частью	0
знаки 1.23	2
** из них основной	0
** предварительный	2
средства светодиодной индикации	0
разметка 1.14.1	0
** в том числе, на желтом фоне	0
разметка 1.24.1.	0
искусственных неровностей	2
пешеходных ограждений	0

Схема безопасного подхода к образовательной организации (сканы, электронные схемы безопасных маршрутов)

+Фото

Вернуться на главную

0

План-схема района расположения ОУ, пути движения транспортных средств и детей (корпус 2)

1

Условные обозначения
Улица, проезжая часть
главная дорога
МБДОУ
жилые дома
веранды
сарай
Парковка
безопасный маршрут движения организованных групп детей
Пионерский парк
Зеленая зона учреждения

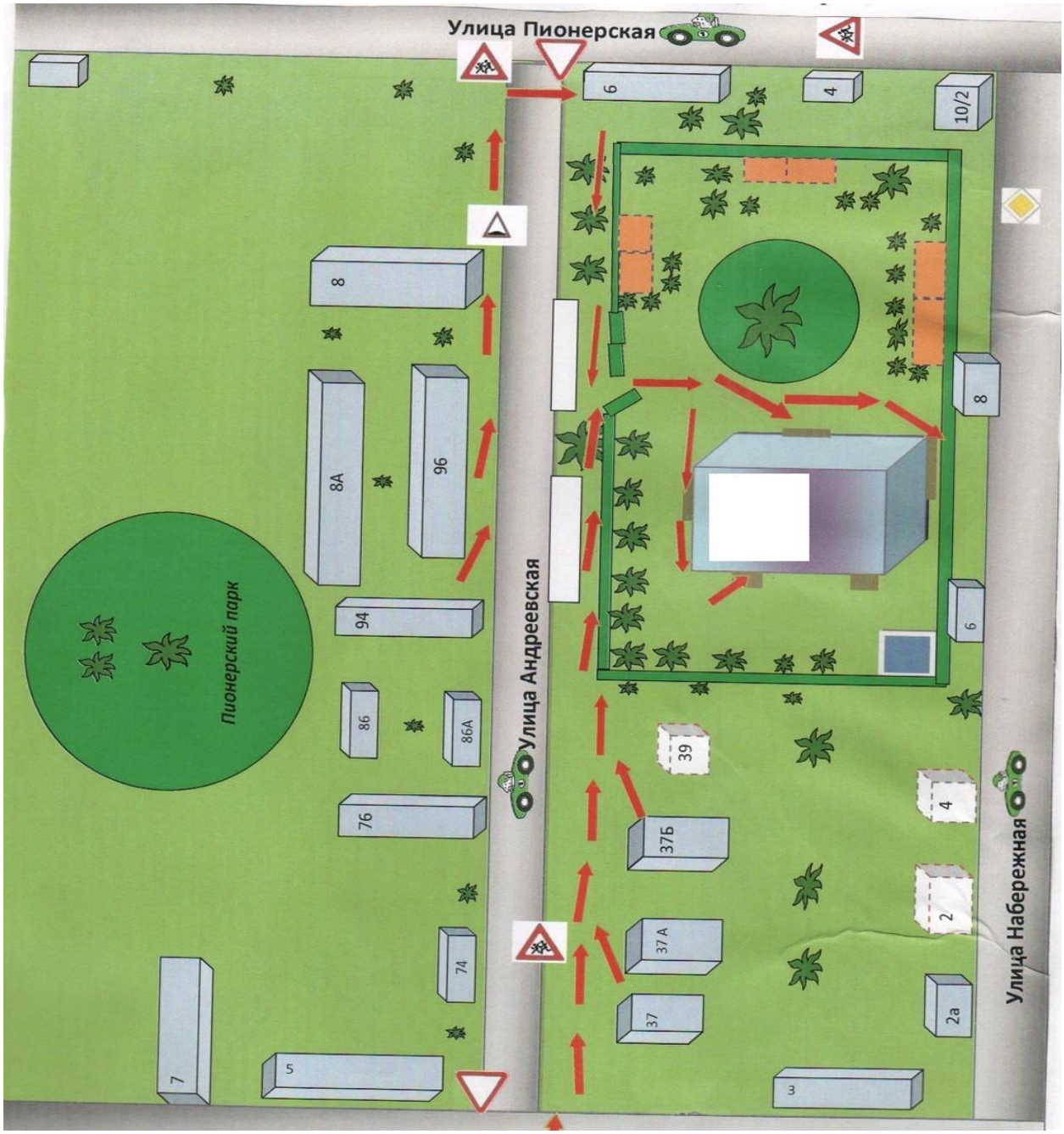

Схема организации дорожного движения в непосредственной близости от образовательного учреждения с размещением соответствующих технических средств, маршруты движения детей и расположение парковочных мест автотранспорта (корпус 2)

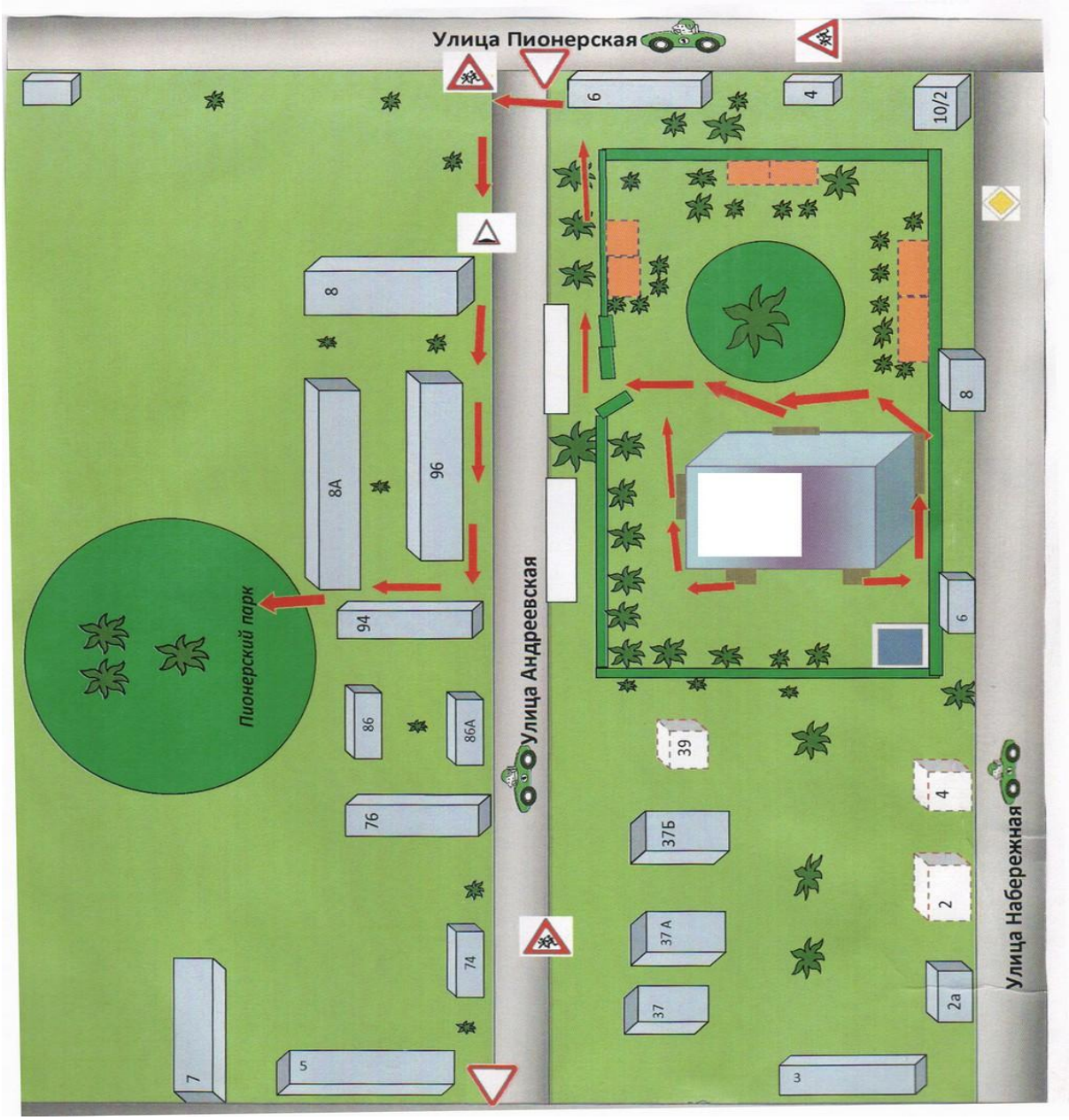

Маршруты движения организованных групп детей от ОУ к стадиону, парку или к спортивно-оздоровительному комплексу (корпус 2)

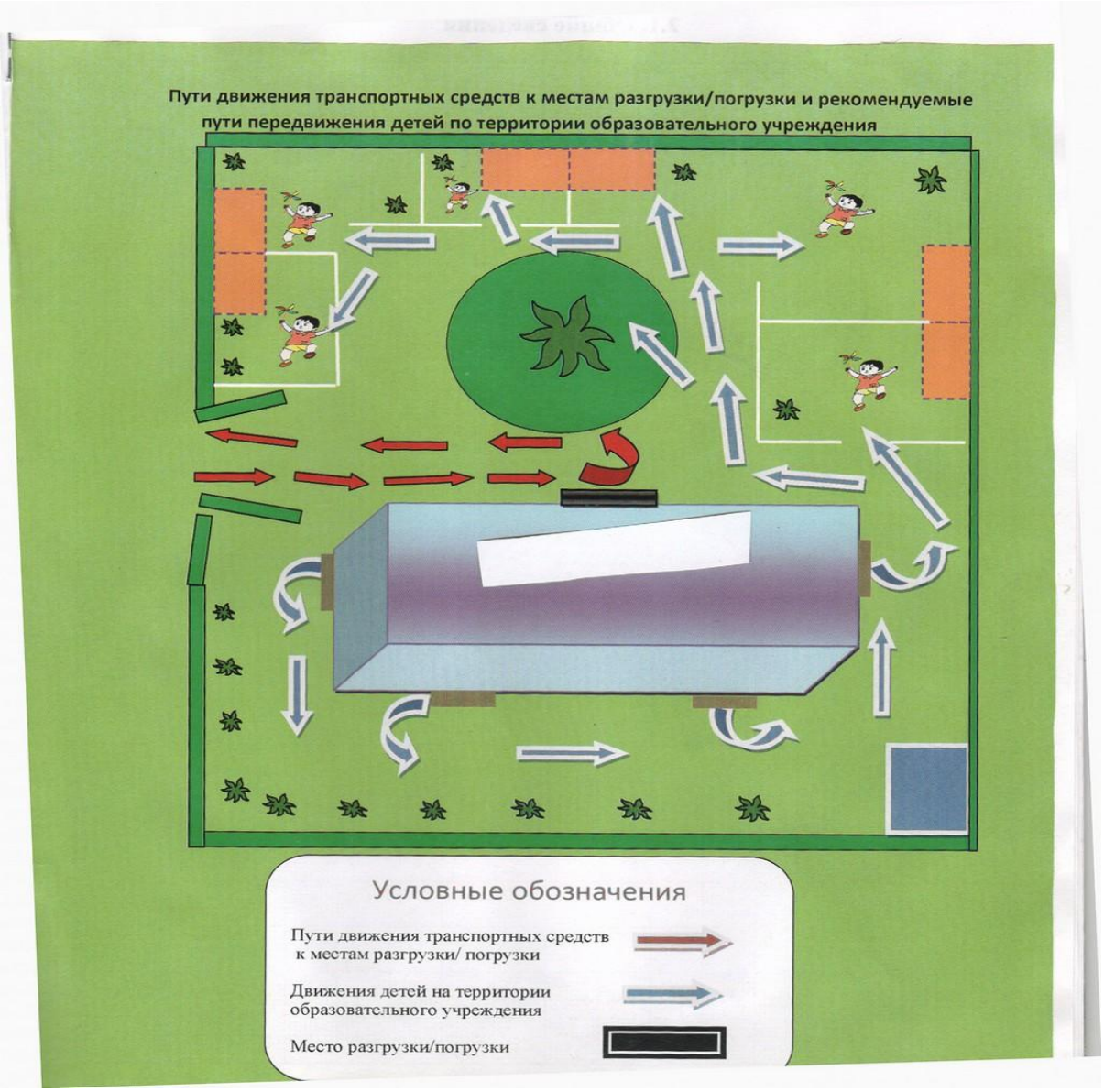

Пути движения транспортных средств к местам разгрузки/погрузки и рекомендуемые пути передвижения детей по территории образовательного учреждения (корпус 2)

Фото подхода к образовательной организации

Вернуться на главную

0

Корпус 2

+Фото

Фото на странице: 4

Корпус 2

Корпус 2

Корпус 2

Уголок БДД + Стенд безопасного машрута

Вернуться на главную

+Фото

Фото на странице: 7

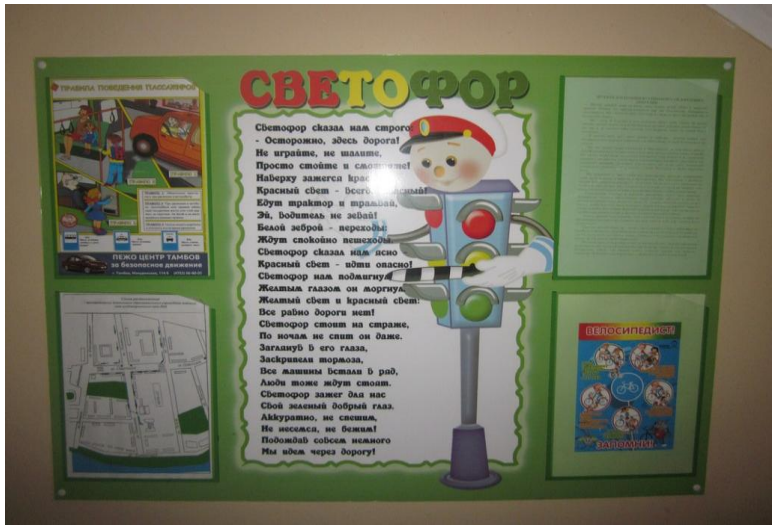

4

19/10/2015 09:03

5

19/10/2015 09:03

6

ПЕРЕХОДИ ДОРОГУ ТОЛЬКО В СПЕЦИАЛЬНО ОТВЕДЕННЫХ ДЛЯ ЭТОГО МЕСТАХ!
БУДЬ ОСТОРОЖЕН ВО ВРЕМЯ ПЕРЕХОДА ПЕРЕКРЕСТКА. ПОЛЬЗУЙСЯ ПОДЗЕМНЫМ И НАДЗЕМНЫМ ПЕРЕХОДАМИ!
19/10/2015 09:05

7

Учебно-тренировочный перекрёсток

Вернуться на главную

+Фото

Фото на странице: 2